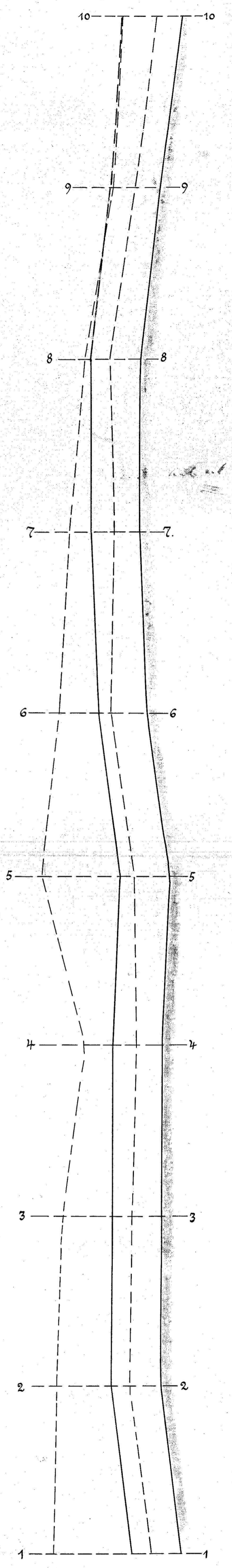

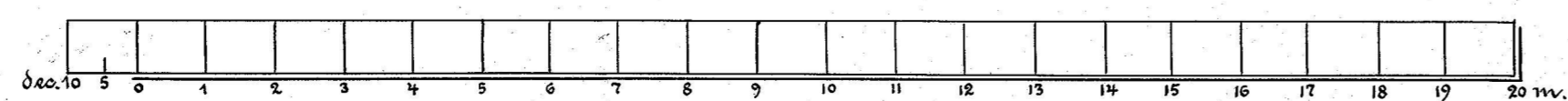


Profiler af Revlen ved Spodsbjerg.

Det med rødt indtegnede fremstiller Forslag til Kystens fremtidige Sikkring.



For Højder og Længder. 1:100.



1:1800.



Den røde Linie angiver den foreslaaede indre Dæmningsfod.