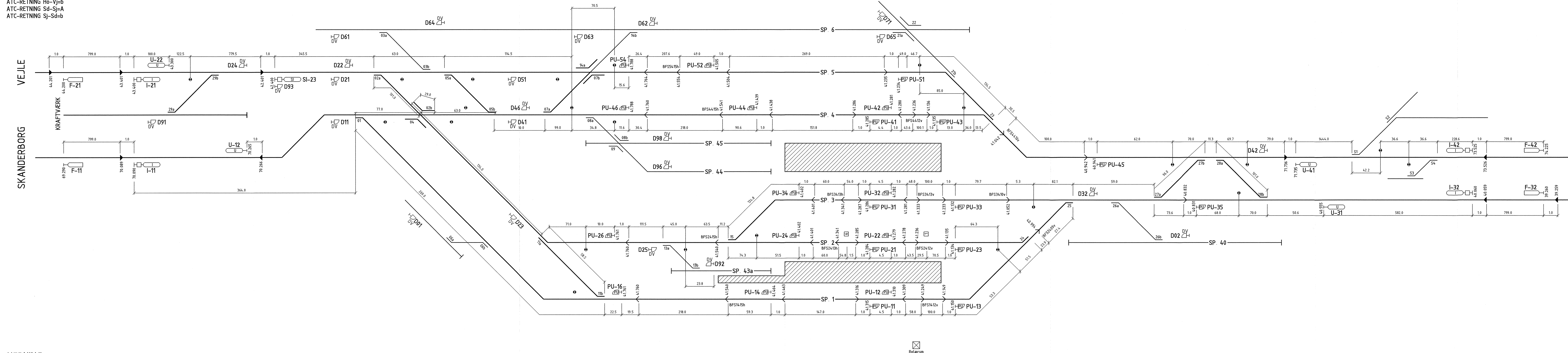







STRÆKNINGSNUMMER 33300
 ATC-RETNING $V_j-H_o=A$
 ATC-RETNING $H_o-V_j=b$
 ATC-RETNING $S_d-S_j=A$
 ATC-RETNING $S_j-S_d=b$




NOTE:

De angivne kilometreringer ved baliserne må ikke anvendes.
De angivne kilometreringer ved PU-signalene er regnet ud fra I-21 og I32

SIGNATURFÖRKLARING:

- | | |
|---|--------------------------|
|  | ATC-balise. |
|  | ATP-balise. |
|  | Frisporsmærke/farepunkt. |
|  | Afstandsprofil. |
|  | Vognmærke. |

HOLSTEBRO SKJERN

		Verifiseret 11.03.2004 KPø		Adresse Banedanmark Amerika Plads 15 2100 København Ø		Projekttering Atkins Danmark A/S Friestrade 58 1112 København K	
		Godkendt af Banedanmark					
Tegning: 1. udgave Dato og initialer		Seneste udgave Dato og initialer		Mål		Tegningsnavn Hørning ATC-togstop Stationsplan	
Udarbejdet 16.09.2004 MKR		20.09.2007 MKR		Enhed			
Kontrolleret 21.09.2004 BBY		11.10.2007 SPS					
Godkendt 21.09.2004 MWV		12.10.2007 MWV					
© Copyright Banedanmark		Sprag Udgave 01.03 20.09.2007		Tegningsnr. 48 nr. 3825		Side/af side 1 (1)	