







ATC-RETNING Gr-Ar=b

De angivne kilometreringer ved baliserne må ikke anvendes.

	ATC-balise.
	ATP-balise.
	Frisporsmærke/farepunkt.
	Afstandsprofil.
	Vognmærke.



		Verificeret 06.09.2004 KPe		Adresse Banedanmark Amerika Plads 15 2100 København Ø	Projektering Atkins Danmark A/S Arne Jacobsens Allé 17 2300 København S
		Aflysere			
		Godkendt af Banedanmark			
Tegning:	1. udgave Dato og initialer	Seneste udgave Dato og initialer	Mål	Tegningsnavn Østbanetorvet ATC-togstop stationsplan	
Udarbejdet	07.10.2004 MKR	14.05.2014 MKR	Enhed		
Kontrolleret	07.10.2004 SHS	27.06.14 BBY			
Godkendt	20.10.2004 MWN	30.06.14 PLL			
© Copyright Banedanmark	Sprog	Udgave 04.00 14.05.2014		Tegningsnr. 48 nr. 3899	Side/af sider 1 (1)